

Toutes les informations relatives à la gestion et au balisage des circuits VTT permanents (entretien, conception, etc.) et au PCDN peuvent être obtenues auprès du service communal de l'Environnement.

Echevinat de l'Aménagement du Territoire, de l'Environnement et de la Qualité de la Vie

Avenue du Centenaire, 14 - 4053 Embourg
Tél. : 04 361 54 76 (73) - Fax : 04 361 55 40
Internet : www.chaufontaine.be
E-mail : commune@chaufontaine.be

 **Informations Touristiques**

Chaufontaine dispose de centres de loisirs variés (piscines et complexes sportifs, mini-golf, casino, centre thermal du Château des Thermes, Source-O-Rama, Fort Adventure, etc.) ainsi que de possibilités de restaurations diversifiées et d'hébergements (hôtels). Les informations s'y rapportant ainsi que les brochures, guides et dépliants peuvent être obtenus sur simple demande.

Maison du Tourisme des Thermes et Coteaux et Royal Syndicat d'Initiative de Chaufontaine

Parc des Sources - Au Gadot, 24 - 4050 Chaufontaine
Tél. : 04 361 56 30 - Fax : 04 361 56 40
Internet : www.thermesetcoteaux.be
E-mail : info@thermesetcoteaux.be

 **Edition**

- **Editeurs responsables :**
Daniel Bacquelaine, Député-Bourgmestre
Marie-Paule Lhoest-Gauthier, Echevine
Philippe Labalue, Echevin et Président de la Maison du Tourisme et du RSI
Avenue du Centenaire, 14 - 4053 CHAUFONTAINE (EMBOURG)
- **Conception des itinéraires et Textes :**
Stéphan Poncelet, Eco-conseiller - Conseiller en mobilité et Coordinateur du PCDN
- **Cartographie :**
Michel Lambinon, Géographe-cartographe
- **Crédits photographiques :**
Stéphan Poncelet - PCDN
- **Réalisation :**
Commune de Chaufontaine et PCDN, avec le soutien de la Région wallonne
- **Graphisme et impression :**
RIBS Communication - www.ribs.be



Circuits VTT
et découvertes

Découverte du patrimoine naturel et paysager par les circuits VTT permanents

Une réalisation du Plan Communal de Développement de la Nature

avec le concours de :
















- Cellule de Coordination et Groupes Tourisme et Paysages du PCDN
- Direction Générale des Ressources Naturelles et de l'Environnement (Division de la Nature et des Forêts) du Ministère de la Région wallonne
- Club VTT Chaufontaine
- Maison du Tourisme des Thermes et Coteaux
- Royal Syndicat d'Initiative

et le soutien du Ministre wallon de l'Agriculture, de la Ruralité, de l'Environnement et du Tourisme

Balisage	Circuit	Longueur
	Circuit des Coteaux de Chaufontaine	18 Km
	Circuit des deux rivières « Vesdre et Ourthe »	32 Km



 **Légende Particulière du Plan**

-  Points de départ
-  Parking
-  Itinéraire balisé
-  Variante
-  Vélociste
-  Points de vue (paysages remarquables)
-  Bâtiment public, d'intérêt général ou remarquable
-  Bâtiment religieux (église, chapelle)
-  Ferme
-  Route
-  Arbres et haies remarquables
-  Cours et pièces d'eau
-  ZC : zone centrale
-  ZD : zone de développement
-  ZLA : zone de liaison agricole

La zone de liaison (ZL) n'est pas représentée sur le plan.

